




-  zdokumentovaná oblast kontaminace
-  měrný profil průtoku
-  okraj 2. modelové vrstvy



EVROPSKÁ UNIE  
Fond soudržnosti  
Operační program Životní prostředí



STÁTNÍ FOND  
ŽIVOTNÍHO PROSTŘEDÍ  
ČESKÉ REPUBLIKY



EkOMONITOR

#### AKCE:

**Aktualizace analýzy rizika po provedení sanace podzemních vod  
na lokalitě bývalého s.p. Transporta Chrudim – nový závod a okolí**  
Projektová dokumentace (2017) - aktualizace 2020

Situace měrných profilů vodotečí pro hydrometrování